



BERBEGAL




marcha nórdica

GUARA SOMONTANO

ERMITA DE SANTA ÁGUEDA EN BERBEGAL

▶    Berbegal  1 h 50 min  150 m  7,1

 La Villa de Berbegal se encuentra estratégicamente situada en un altozano, por lo que cuenta con espléndidas vistas panorámicas que pueden disfrutarse desde varios miradores. El recorrido propuesto tiene su punto de inicio en la parte alta del pueblo para, además de las vistas, poder admirar sus hermosas casas solariegas, como el actual Ayuntamiento y su imponente iglesia. Tras descender del casco urbano, la ruta se dirige a la ermita románica de Santa Águeda por la antigua Calzada Romana Ilerda-Osca, de la que solo se conservan algunos tramos. Luego discurre por caminos agrícolas en perfecto estado hasta la ermita, rodeada de un curioso entorno con grandes rocas de arenisca. El regreso a Berbegal se realiza de manera más directa por buenos caminos.

ERMITAGE DE SANTA ÁGUEDA À BERBEGAL

Le village de Berbegal est stratégiquement situé sur une colline, et elle offre donc de splendides vues panoramiques qui peuvent être appréciées depuis différents points d'observations. Le parcours proposé commence depuis la partie haute du village pour pouvoir, en plus de profiter des belles vues, admirer aussi les belles maisons seigneuriales, comme l'actuel Hôtel de Ville, et son imposante église.

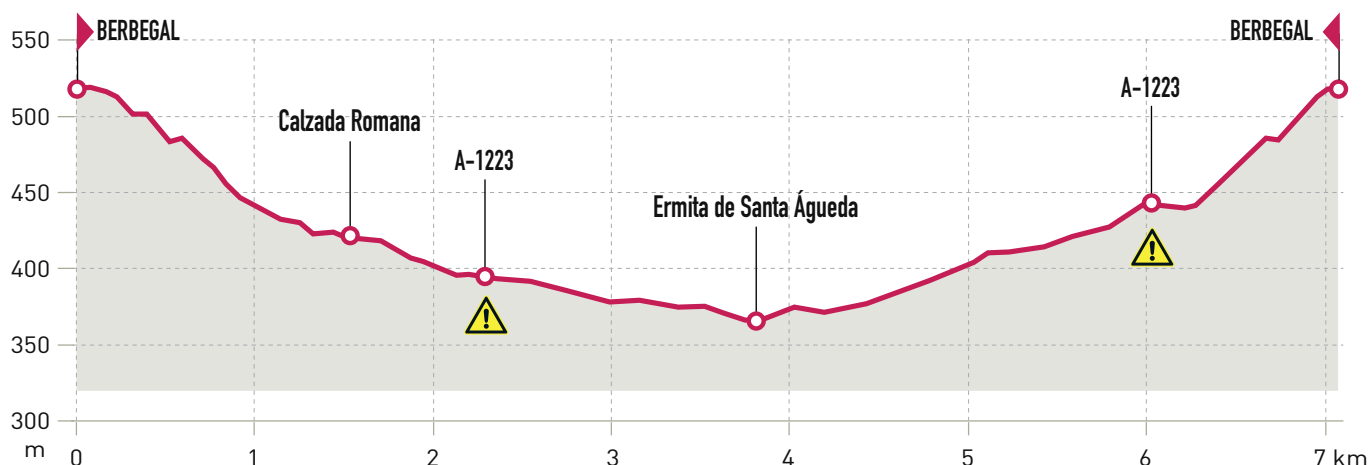
Après être descendu du village, l'itinéraire se dirige vers l'ermitage roman de Santa Águeda le long de l'ancienne voie romaine Ilerda-Osca, dont il ne reste que quelques sections. À continuation il passe sur des chemins agricoles en parfait état jusqu'à l'ermitage, entouré d'un curieux environnement avec de gros rochers de grès. Le retour à Berbegal se fait plus directement sur des chemins en bon état.

HERMITAGE OF SANTA ÁGUEDA IN BERBEGAL

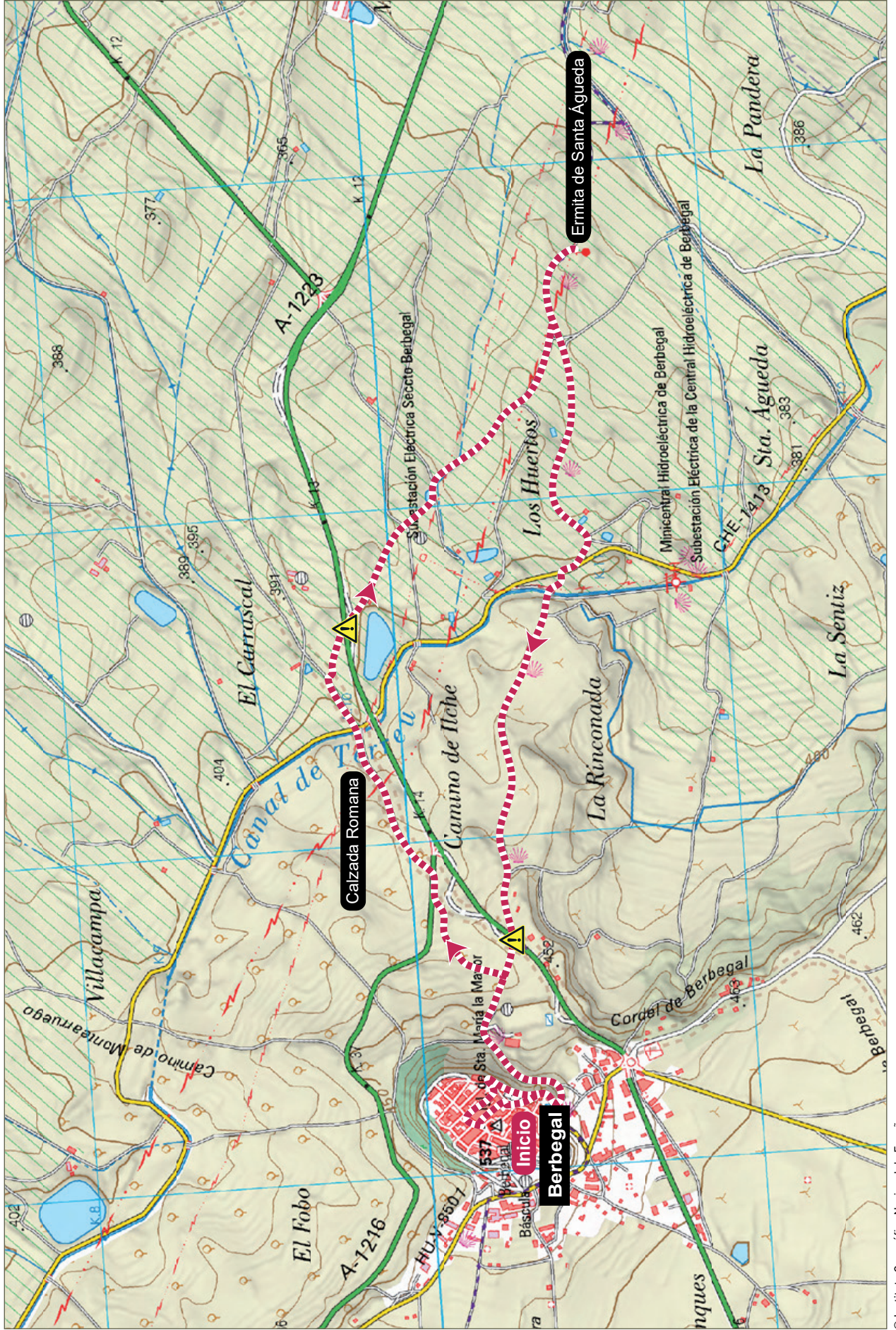
The village of Berbegal is strategically located on a hill, with splendid panoramic views that can be enjoyed from various viewpoints. The suggested route starts in the upper part of the village, so that, in addition to the landscape, you can admire its beautiful ancestral homes including the current Town Hall and its imposing church.

After descending from the town centre, the route heads towards the Romanesque chapel of Santa Águeda, along the old Ilerda-Osca Roman road, of which only a few sections remain. It then follows farm tracks in perfect condition to the hermitage, on an intriguing route surrounded by large sandstone rocks. The return to Berbegal is more direct, using paths in good condition.

PERFIL / PROFIL / PROFILE



ERMITA DE SANTA ÁGUEDA EN BERBEGAL



Descarga la ruta.
Télécharger la route.
Download the route.



PLANIFICA + EQUIPA + ACTÚA
PLANIFIEZ + ÉQUIPEZ + AGISSEZ
PLAN YOUR ACTIVITY + TAKE THE RIGHT
EQUIPMENT + ACT SENSIBLY

vive!

Somontano
guara

